



BUPATI SUMEDANG  
PROVINSI JAWA BARAT

PERATURAN BUPATI SUMEDANG

NOMOR 415 TAHUN 2022

TENTANG

BATAS DESA JATIMULYA KECAMATAN SUMEDANG UTARA

DENGAN RAHMAT TUHAN YANG MAHA ESA

BUPATI SUMEDANG,

- Menimbang : a. bahwa desa merupakan kesatuan masyarakat hukum yang memiliki batas wilayah yang berwenang untuk mengatur dan mengurus urusan pemerintahan, kepentingan masyarakat setempat berdasarkan prakarsa masyarakat, hak asal usul, dan/atau hak tradisional yang diakui dan dihormati dalam sistem pemerintahan Negara Kesatuan Republik Indonesia;
- b. bahwa untuk menjamin tertib administrasi pemerintahan, memberikan kejelasan dan kepastian hukum terhadap batas wilayah Desa Jatimulya, telah diselenggarakan penegasan batas desa;
- c. bahwa berdasarkan ketentuan Pasal 9 ayat (3) Peraturan Menteri Dalam Negeri Nomor 45 Tahun 2016 tentang Pedoman Penetapan dan Penegasan Batas Desa, batas desa hasil penetapan, penegasan dan pengesahan ditetapkan oleh Bupati dengan Peraturan Bupati;
- d. bahwa berdasarkan pertimbangan sebagaimana dimaksud dalam huruf a, huruf b, dan huruf c, perlu menetapkan Peraturan Bupati tentang Batas Desa Jatimulya Kecamatan Sumedang Utara;
- Mengingat : 1. Undang-Undang Nomor 14 Tahun 1950 tentang Pembentukan Daerah-daerah Kabupaten dalam Lingkungan Provinsi Djawa Barat (Berita Negara Republik Indonesia Tahun 1950) sebagaimana telah diubah dengan Undang-Undang Nomor 4 Tahun 1968 tentang Pembentukan Kabupaten Purwakarta dan Kabupaten Subang dengan Mengubah Undang-Undang Nomor 14 Tahun 1950 tentang Pembentukan Daerah-daerah Kabupaten dalam Lingkungan Provinsi Djawa Barat (Lembaran Negara Republik Indonesia Tahun 1968 Nomor 31, Tambahan Lembaran Negara Republik Indonesia Nomor 2851);

2. Undang-Undang...

2. Undang-Undang Nomor 6 Tahun 2014 tentang Desa (Lembaran Negara Republik Indonesia Tahun 2014 Nomor 7, Tambahan Lembaran Negara Republik Indonesia Nomor 5495) sebagaimana telah diubah dengan Undang-Undang Nomor 11 Tahun 2020 tentang Cipta Kerja (Lembaran Negara Republik Indonesia Tahun 2020 Nomor 245, Tambahan Lembaran Negara Republik Indonesia 6573);
3. Undang-Undang Nomor 23 Tahun 2014 tentang Pemerintahan Daerah (Lembaran Negara Republik Indonesia Tahun 2014 Nomor 244, Tambahan Lembaran Negara Republik Indonesia Nomor 5587) sebagaimana telah diubah beberapa kali terakhir dengan Undang-Undang Nomor 1 Tahun 2022 tentang Hubungan Keuangan antara Pemerintah Pusat dan Pemerintahan Daerah (Lembaran Negara Republik Indonesia Tahun 2022 Nomor 4, Tambahan Lembaran Negara Republik Indonesia Nomor 6757);
4. Peraturan Pemerintah Nomor 43 Tahun 2014 tentang Peraturan Pelaksanaan Undang-Undang Nomor 6 Tahun 2014 tentang Desa (Lembaran Negara Republik Indonesia Tahun 2014 Nomor 123, Tambahan Lembaran Negara Republik Indonesia Nomor 5539) sebagaimana telah diubah beberapa kali, terakhir dengan Peraturan Pemerintah Nomor 11 Tahun 2021 tentang Badan Usaha Milik Desa (Lembaran Negara Republik Indonesia Tahun 2021 Nomor 21, Tambahan Lembaran Negara Republik Indonesia Nomor 6623);
5. Peraturan Menteri Dalam Negeri Nomor 45 Tahun 2016 tentang Pedoman Penetapan dan Penegasan Batas Desa (Berita Negara Republik Indonesia Tahun 2016 Nomor 1038);
6. Peraturan Menteri Dalam Negeri Nomor 1 Tahun 2017 tentang Penataan Desa (Berita Negara Republik Indonesia Tahun 2017 Nomor 155);
7. Peraturan Daerah Kabupaten Sumedang Nomor 12 Tahun 2012 tentang Penataan Wilayah Kecamatan di Kabupaten Sumedang (Lembaran Daerah Kabupaten Sumedang Tahun 2012 Nomor 12, Tambahan Lembaran Daerah Kabupaten Sumedang Nomor 6);
8. Peraturan Bupati Sumedang Nomor 141 Tahun 2021 tentang Penegasan Segmen Batas Wilayah Kecamatan Sumedang Utara Kabupaten Sumedang (Berita Daerah Kabupaten Sumedang Tahun 2021 Nomor 141);

MEMUTUSKAN:

Menetapkan : PERATURAN BUPATI TENTANG BATAS DESA JATIMULYA  
KECAMATAN SUMEDANG UTARA.

## BAB I KETENTUAN UMUM

### Bagian Kesatu Pengertian

#### Pasal 1

Dalam Peraturan Bupati ini yang dimaksud dengan:

1. Desa adalah kesatuan masyarakat hukum yang memiliki batas wilayah yang berwenang untuk mengatur dan mengurus urusan pemerintahan, kepentingan masyarakat setempat berdasarkan prakarsa masyarakat, hak asal usul, dan/atau hak tradisional yang diakui dan dihormati dalam sistem pemerintahan Negara Kesatuan Republik Indonesia.
2. Batas adalah tanda pemisah antara Desa yang bersebelahan baik berupa batas alam maupun batas buatan.
3. Batas Desa adalah pembatas wilayah administrasi pemerintahan antar Desa yang merupakan rangkaian titik koordinat yang berada pada permukaan bumi dapat berupa tanda alam seperti igir/punggungan gunung/pegunungan (watershed), median sungai dan/atau unsur buatan dilapangan yang dituangkan dalam bentuk peta.
4. Penegasan Batas Desa adalah kegiatan penentuan titik koordinat Batas Desa yang dapat dilakukan dengan metode kartometrik dan/atau survey dilapangan, yang dituangkan dalam bentuk peta batas dengan daftar titik koordinat Batas Desa.
5. Peta Batas Desa adalah peta yang menyajikan semua unsur batas dan unsur lainnya, seperti pilar batas, garis batas, toponimi perairan dan transportasi.
6. Titik Kartometrik yang selanjutnya disingkat TK adalah titik penanda Batas antara dua atau lebih wilayah Desa dengan koordinat yang diperoleh dari pengukuran di atas peta.

### Bagian Kedua Tujuan

#### Pasal 2

Penegasan Batas Desa Jatimulya Kecamatan Sumedang Utara bertujuan untuk menciptakan tertib administrasi pemerintahan, memberikan kejelasan dan kepastian hukum terhadap batas wilayah Desa Jatimulya Kecamatan Sumedang Utara yang memenuhi aspek teknis dan yuridis.

## BAB II BATAS WILAYAH

#### Pasal 3

Batas Desa Jatimulya Kecamatan Sumedang Utara sebagai berikut:

- a. Utara berbatasan dengan Desa Trunamanggala Kecamatan Cimalaka;

b. Timur...

- b. Timur berbatasan dengan Desa Jatihurip Kecamatan Sumedang Utara;
- c. Selatan berbatasan dengan Kelurahan Situ dan Desa Mekarjaya Kecamatan Sumedang Utara; dan
- d. Barat berbatasan dengan Desa Mekarjaya Kecamatan Sumedang Utara dan Desa Cipanas Kecamatan Tanjungkerta.

Pasal 4

(1) Batas wilayah administrasi Desa Jatimulya Kecamatan Sumedang Utara dimaksud dalam pasal 3 meliputi:

a. Batas Desa Jatimulya Kecamatan Sumedang Utara dengan Desa Trunamanggala Kecamatan Cimalaka sebagai berikut:

1. dimulai dari simpul batas Desa Jatimulya Kecamatan Sumedang Utara, Desa Cipanas Kecamatan Tanjungkerta dan Desa Trunamanggala Kecamatan Cimalaka yang terletak pada TK32.11.18.2012-20.2002-22.2006-000 dengan tanda Area Perkebunan Blok Gunung Manis pada koordinat  $6^{\circ} 48' 22.740''$  LS dan  $107^{\circ} 54' 16.681''$  BT; dan
2. dilanjutkan ke arah Tenggara sesuai Peraturan Bupati Kecamatan Sumedang Utara Nomor 141 Tahun 2021, hingga bertemu pada simpul batas Desa Jatihurip Kecamatan Sumedang Utara, Desa Jatimulya Kecamatan Sumedang Utara dan Desa Trunamanggala Kecamatan Cimalaka yang terletak pada TK32.11.18.2011-18.2012-22.2006-000 dengan tanda Tepi Jalan Desa Jatihurip-Jatimulya pada koordinat  $6^{\circ} 48' 39.610''$  LS dan  $107^{\circ} 55' 6.224''$  BT;

b. Batas Desa Jatimulya dengan Desa Jatihurip Kecamatan Sumedang Utara sebagai berikut:

1. dimulai dari simpul batas Desa Jatihurip Kecamatan Sumedang Utara, Desa Jatimulya Kecamatan Sumedang Utara dan Desa Trunamanggala Kecamatan Cimalaka yang terletak pada TK32.11.18.2011-18.2012-22.2006-000 dengan tanda Tepi Jalan Desa Jatihurip-Jatimulya pada koordinat  $6^{\circ} 48' 39.610''$  LS dan  $107^{\circ} 55' 6.224''$  BT;
2. dilanjutkan ke arah Selatan mengikuti As Jalan Rancamulud yang terletak pada TK32.11.18.2011-18.2012-001 dengan tanda Tepi Jalan Desa Jatihurip pada koordinat  $6^{\circ} 48' 49.744''$  LS dan  $107^{\circ} 55' 6.040''$  BT;
3. dilanjutkan ke arah Barat Laut mengikuti Tepi Jalan Rancamulud Blok 4 yang terletak pada TK32.11.18.2011-18.2012-002 dengan tanda Tepi Jalan Desa Jatihurip pada koordinat  $6^{\circ} 48' 48.681''$  LS dan  $107^{\circ} 55' 3.759''$  BT;
4. dilanjutkan ke arah Barat Daya menyusuri Perkebunan yang terletak pada TK32.11.18.2011-18.2012-003 dengan tanda Tepi Jalan Desa Jatihurip-Jatimulya pada koordinat  $6^{\circ} 48' 58.602''$  LS dan  $107^{\circ} 54' 54.213''$  BT; dan

5. dilanjutkan...

5. dilanjutkan ke arah Tenggara mengikuti Saluran sampai Jalan Sukasari, hingga bertemu pada simpul batas Kelurahan Situ, Desa Jatihurip dan Desa Jatimulya Kecamatan Sumdeang Utara yang terletak pada TK32.11.18.1002-18.2011-18.2012-000 dengan tanda *As Median Line* Sungai Bojong Ciakar pada koordinat  $6^{\circ} 49' 38.274''$  LS dan  $107^{\circ} 55' 18.170''$  BT;
- c. Batas Desa Jatimulya dengan Kelurahan Situ Kecamatan Sumedang Utara sebagai berikut:
    1. dimulai dari simpul batas Kelurahan Situ, Desa Mekarjaya dan Desa Jatimulya Kecamatan Sumedang Utara yang terletak pada TK32.11.18.1002-18.2007-18.2012-000 dengan tanda *As Median Line* Saluran Irigasi pada koordinat  $6^{\circ} 49' 42.866''$  LS dan  $107^{\circ} 55' 9.553''$  BT; dan
    2. dilanjutkan ke arah Timur laut mengikuti Jalan Statistik DISDUK CAPIL, hingga bertemu pada simpul batas Kelurahan Situ, Desa Jatihurip dan Desa Jatimulya Kecamatan Sumedang Utara yang terletak pada TK32.11.18.1002-18.2011-18.2012-000 dengan tanda *As Median Line* Sungai Bojong Ciakar pada koordinat  $6^{\circ} 49' 38.274''$  LS dan  $107^{\circ} 55' 18.170''$  BT;
  - d. Batas Desa Jatimulya dengan Desa Mekarjaya Kecamatan Sumedang Utara sebagai berikut:
    1. dimulai dari simpul batas Desa Mekarjaya Kecamatan Sumedang Utara, Desa Jatimulya Kecamatan Sumedang Utara dan Desa Cipanas Kecamatan Tanjungkerta yang terletak pada TK32.11.18.2007-18.2012-20.2002-000 dengan tanda *As Median Line* Sungai Irigasi pada koordinat  $6^{\circ} 49' 2.797''$  LS dan  $107^{\circ} 54' 17.538''$  BT;
    2. dilanjutkan ke arah Tenggara mengikuti As Jalan Rancamulud yang terletak pada TK32.11.18.2007-18.2012-001 dengan tanda Tepi Jalan Desa Mekarjaya pada koordinat  $6^{\circ} 49' 34.235''$  LS dan  $107^{\circ} 54' 55.780''$  BT;
    3. dilanjutkan ke arah Tenggara mengikuti Tepi Jalan Rancamulud Blok 4 yang terletak pada TK32.11.18.2007-18.2012-002 dengan tanda Tepi Jalan Raya Sumedang pada koordinat  $6^{\circ} 49' 42.275''$  LS dan  $107^{\circ} 55' 8.759''$  BT; dan
    4. dilanjutkan ke arah Tenggara mengikuti Saluran sampai Jalan Sukasari, hingga bertemu pada simpul batas Kelurahan Situ, Desa Mekarjaya dan Desa Jatimulya Kecamatan Sumedang Utara yang terletak pada TK32.11.18.1002-18.2007-18.2012-000 dengan tanda *As Median Line* Saluran Irigasi pada koordinat  $6^{\circ} 49' 42.866''$  LS dan  $107^{\circ} 55' 9.553''$  BT;

e. Batas...

- e. Batas Desa Jatimulya Kecamatan Sumedang Utara dengan Desa Cipanas Kecamatan Tanjungkerta sebagai berikut:
1. dimulai dari simpul batas Desa Mekarjaya Kecamatan Sumedang Utara, Desa Jatimulya Kecamatan Sumedang Utara dan Desa Cipanas Kecamatan Tanjungkerta yang terletak pada TK32.11.18.2007-18.2012-20.2002-000 dengan tanda *As Median Line* Sungai Irigasi pada koordinat  $6^{\circ} 49' 2.797''$  LS dan  $107^{\circ} 54' 17.538''$  BT; dan
  2. dilanjutkan ke arah Utara sesuai Peraturan Bupati Kecamatan Sumedang Utara Nomor 141 Tahun 2021, hingga bertemu pada simpul batas Desa Jatimulya Kecamatan Sumedang Utara, Desa Cipanas Kecamatan Tanjungkerta Utara dan Desa Trunamanggala Kecamatan Cimalaka yang terletak pada TK32.11.18.2012-20.2002-22.2006-000 dengan tanda Area Perkebunan Blok Gunung Manis pada koordinat  $6^{\circ} 48' 22.740''$  LS dan  $107^{\circ} 54' 16.681''$  BT.
- (2) Peta Batas Desa Jatimulya Kecamatan Sumedang Utara sebagaimana dimaksud pada ayat (1) tercantum dalam Lampiran yang merupakan bagian tidak terpisahkan dari Peraturan Bupati ini.

### BAB III KETENTUAN LAIN-LAIN

#### Pasal 5

- (1) TK sebagaimana dimaksud dalam Pasal 4 ayat (1) bersifat tetap dan tidak berubah akibat perubahan nama Desa Jatimulya dan/atau Kecamatan.
- (2) Peta Batas Desa merupakan penentuan batas wilayah Desa secara administratif sehingga tidak mengubah, mengurangi, menambah atau menghapuskan luasan atau batas kawasan tertentu, hak atas tanah, hak ulayat, dan hak adat yang ada pada masyarakat.

### BAB IV KETENTUAN PENUTUP

#### Pasal 6

Peraturan Bupati ini mulai berlaku pada tanggal diundangkan.

Agar setiap orang mengetahuinya, memerintahkan pengundangan Peraturan Bupati ini dengan penempatannya dalam Berita Daerah Kabupaten Sumedang.

Ditetapkan di Sumedang  
pada tanggal 29 Desember 2022

BUPATI SUMEDANG,

ttd

DONY AHMAD MUNIR

Diundangkan di Sumedang  
pada tanggal 29 Desember 2022

SEKRETARIS DAERAH  
KABUPATEN SUMEDANG,

ttd

HERMAN SURYATMAN

BERITA DAERAH KABUPATEN SUMEDANG TAHUN 2022 NOMOR 415

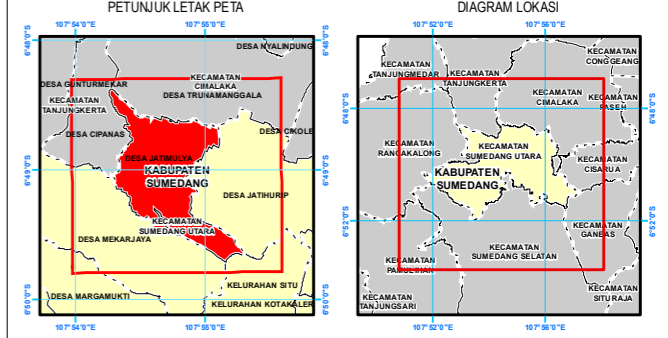
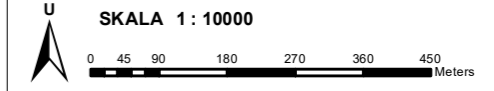
Salinan sesuai dengan aslinya  
KEPALA BAGIAN HUKUM SETDA  
KABUPATEN SUMEDANG,




DODI YOHANDI, S.H., M.Kn.  
NIP. 19650129 199803 1 001



**PETA BATAS DESA**  
Kode Wilayah : 32.11.18.2012  
**DESA JATIMULYA**  
KECAMATAN SUMEDANG UTARA  
KABUPATEN SUMEDANG  
PROVINSI JAWA BARAT



Proyeksi : Transverse Mercator  
Sistem grid : Grid Geografis dan Universal Transverse Mercator  
Datum horizontal : SRGI 2013

 DICETAK DAN DITERBITKAN OLEH:  
PEMERINTAH DESA JATIMULYA  
JALAN SINDANG TAMAN NO. 95  
KECAMATAN SUMEDANG UTARA KABUPATEN SUMEDANG 45321

© Hak Cipta Dilindungi Oleh Undang-Undang Republik Indonesia

- KETERANGAN**
-  Titik Kartometrik
  -  Fasilitas Umum dan Bangunan Lainnya
  -  Batas Negara
  -  Batas Provinsi
  -  Batas Kabupaten/Kota
  -  Batas Kecamatan
  -  Batas Desa/Kelurahan

**Daftar Titik Kartometrik**

Titik Kartometrik	Koordinat			
	Geografis		UTM	
	Lintang	Bujur	X	Y
TK32.11.18.2012-20.2002-22.2006-000	6° 48' 22.740" LS	107° 54' 16.681" BT	821084.833	9246696.892
TK32.11.18.2007-18.2012-20.2002-000	6° 49' 2.797" LS	107° 54' 17.538" BT	821103.745	9245465.147
TK32.11.18.2007-18.2012-001	6° 49' 34.235" LS	107° 54' 55.780" BT	822273.137	9244491.471
TK32.11.18.2007-18.2012-002	6° 49' 42.275" LS	107° 55' 8.759" BT	822670.500	9244241.853
TK32.11.18.1002-18.2007-18.2012-000	6° 49' 42.866" LS	107° 55' 9.553" BT	822694.778	9244223.530
TK32.11.18.2011-18.2012-22.2006-000	6° 48' 39.610" LS	107° 55' 6.224" BT	822604.257	9246169.014
TK32.11.18.2011-18.2012-002	6° 48' 48.681" LS	107° 55' 3.759" BT	822526.821	9245890.588
TK32.11.18.2011-18.2012-001	6° 48' 49.744" LS	107° 55' 6.040" BT	822596.720	9245857.484
TK32.11.18.2011-18.2012-003	6° 48' 58.602" LS	107° 54' 54.213" BT	822231.809	9245587.333
TK32.11.18.1002-18.2011-18.2012-000	6° 49' 38.274" LS	107° 55' 18.170" BT	822960.435	9244363.102

**BUPATI SUMEDANG,**

**DONY AHMAD MUNIR**

Sumber Data :  
- Citra Tegak Satelit Resolusi Tinggi (CTSRT) Wilayah Kabupaten Sumedang, akuisi tahun 2017-2020;  
- Data Digital Rupa Bumi Indonesia, Skala 1 : 25.000 Pusat Pemetaan Rupa Bumi dan Toponim - Badan Informasi Geospasial tahun 2019;  
- Data digital Hasil Deliniasi Batas Wilayah Administrasi Kabupaten/Kota secara Kartometrik tanpa kesepakatan - Badan Informasi Geospasial tahun 2019;  
- Data Batas Daerah Kabupaten Sumedang Provinsi Jawa Barat;  
- Data Hasil Pelacakan Lapangan tahun 2022.

Riwayat Peta :  
- Peta ini dibuat berdasarkan hasil pelacakan batas bersama yang dilakukan dengan kesepakatan antar Kepala Desa / Lurah / Camat dan diketahui oleh Pemerintah Daerah Kabupaten/Kota dan Pemerintah Daerah terkait.

